

## Аннотация к программе по географии Класс:8-9

Рабочая программа учебного курса «География России. Природа, население, хозяйство» для параллели 8-ых и 9-х классов составлена на основе:

- Примерная программа основного общего образования по географии (базовый уровень) «География России» (VIII – IX классы), рекомендованная письмом МО и НРФ от 07.07.2005г. приказ №03-1263.

В соответствии с авторской программой: И.В. Барина, В.П. Дронов «География России» (8-9 класс), География 6-11 класс. Программы для общеобразовательных учреждений; сост. Е.В. Овсянникова, М.: Дрофа – 2010г. стр. 31-38.

Исходными документами для составления рабочей программы учебного курса являются:

- Федеральный компонент государственного стандарта основного общего образования на базовом уровне (приказ от 05.03.2004 г. № 1089).
- Базисный учебный план общеобразовательных учреждений Российской Федерации, утвержденный приказом Минобразования РФ № 1312 от 09. 03. 2004.
- Федеральный перечень учебников, рекомендованных (допущенных) к использованию в образовательном процессе в образовательных учреждениях, реализующих программы общего образования.

### **Место курса в системе школьного географического образования, его цели и задачи.**

Курс географии Родины существует в различных вариантах в отечественной школе на протяжении уже нескольких десятилетий. Общая структура курса, его место в системе школьной географии с течением времени существенно видоизменялись. С середины 60-х гг. это был единственный комплексный страноведческий курс. Потом он распался на две составные части: физическую и экономическую географию. Эти логически взаимосвязанные, но фактически обособленные блоки существуют в школьной практике и поныне в виде курсов под названиями «Природа России» (8 класс) и «Население и хозяйство России» (9 класс). Гигантские политические и социально-экономические изменения, произошедшие в мире и в России за последнее десятилетие, в значительной мере затронули и курс «География России». Был подготовлен ряд новых концепций, программ и учебников. Однако произошедшие сдвиги явно недостаточны, поскольку они не отражают ни стремительных изменений, которые произошли в мире и стране, ни новых целей и задач, которые стоят перед Россией в третьем тысячелетии.

В настоящее время в школе существует два подхода к изучению курса «География России». Первый - традиционный, предусматривающий изучение в 8 классе курса «География России. Природа», а в 9 классе курса «География России. Население и хозяйство». Данный подход был единственным в отечественной школе на протяжении последних десятилетий. Второй подход — комплексно-страноведческий. В его рамках, в свою очередь, можно выделить две разновидности.

Первая разновидность предполагает изучение в 8 классе географического положения, особенностей природы и населения России. В 9 классе учащиеся знакомятся с общей характеристикой хозяйства страны и комплексно-страноведческой характеристикой крупных регионов России.

Вторая разновидность только начинает формироваться. Структуризация материала здесь несколько иная: в 8 классе, помимо упомянутых разделов, изучается география природоэксплуатирующих отраслей. Таким образом, достигается большая регионализация курса, что особенно важно для такой огромной страны, как Россия.

Для реализации и первого, и второго подходов созданы необходимые условия: существуют необходимые комплексы учебников и учебных пособий для учителя и ученика. Следует отметить, что более полный и апробированный учебно-методический комплекс существует для реализации первого подхода. Это вполне понятно, поскольку реальное становление курса «География России» как страноведческого произошло сравнительно недавно — в конце 90-х гг. XX в.

Следует особо подчеркнуть, что Министерство образования Российской Федерации рекомендует при изучении географии своей страны отказаться от любого администрирования в решении данного вопроса, оставляя решение об использовании тех или иных подходов, программ и учебников за учителем (см. «О преподавании курса «География России» по новым правилам». Методическое письмо в сб.: Программно-методические материалы. География. 6 — 9 кл. / Сост. В. И. Сиротин. — 3-е изд., перераб. — М.: Дрофа, 2000).

Поэтому построение современной системы обучения по курсу «География России» невозможно на основе ранее использовавшихся принципов и подходов. Оно требует кардинального переосмысления всех его составляющих: целей и задач, методологии, структуры, содержания, методики, полус последовательного и широкого использования таких основополагающих принципов, как гуманизация, социологизация, экологизация, экономизация и др., таких научно-методических подходов, как территориальный, комплексный, типологический, исторический и т. д.

**Курс «География России» занимает центральное место в системе школьной географии.** Особая его роль определяется тем, что помимо научно-ознакомительных функций он сильнейшим образом влияет на становление мировоззрения и личностных качеств учащихся. Курс «География России» изучается после страноведческого курса «Материки, океаны и страны» и завершает блок основного общего образования в средней школе.

**Главная цель данного курса** — формирование целостного представления об особенностях природы, населения, хозяйства нашей Родины, о месте России в современном мире, воспитание гражданственности и патриотизма учащихся, уважения к истории и культуре своей страны и населяющих ее народов, выработка умений и навыков адаптации и социально-ответственного поведения в российском пространстве; развитие географического мышления.

#### **Основные задачи курса:**

- ✓ сформировать географический образ своей страны и ее многообразии и целостности на основе комплексного подхода и показа взаимодействия основных компонентов: природы, населения, хозяйства;
- ✓ сформировать представление о России как целостном географическом регионе и одновременно как о субъекте мирового (глобального) географического пространства, в котором динамически развиваются как общепланетарные, так и специфические региональные процессы и явления;
- ✓ показать большое практическое значение географического изучения взаимосвязей природных, экономических, социальных, демографических, этнокультурных, геоэкологических явлений и процессов в нашей стране, а также географических аспектов важнейших современных социально-экономических проблем России и ее регионов;
- ✓ вооружить школьников необходимыми практическими умениями и навыками самостоятельной работы с различными источниками географической информации как классическими (картами, статистическими материалами и др.) так и современными (компьютерными), а также умениями прогностическими, природоохранными и поведенческими;


- ✓ развивать представление о своем географическом регионе, в котором локализуются и развиваются как общепланетарные, так и специфические процессы и явления;
- ✓ создать образ своего родного края, научить сравнивать его с другими регионами России и с различными регионами мира.


### Место предмета в базисном учебном плане


Предмет география входит в образовательную область «Обществознание». Нахождение программы «География России. Природа, население, хозяйство» Федеральный базисный учебный план для общеобразовательных учреждений РФ отводит **136** часов (по 68 часов в 8 кл. и 68 часов в 9 классе), 2 часа в неделю.

В процессе изучения курса используются следующие **формы промежуточного контроля**: тестовый контроль, проверочные работы, работы с контурными картами. Используются такие **формы обучения**, как диалог, беседа, дискуссия, диспут. Применяются варианты индивидуального, индивидуально-группового, группового и коллективного **способа обучения**.

Усвоение учебного материала реализуется с применением основных групп **методов обучения** и их сочетания:

 Методами организации и осуществления учебно-познавательной деятельности: словесных (рассказ, учебная лекция, беседа), наглядных (иллюстрационных и демонстрационных), практических, проблемно-поисковых под руководством преподавателя и самостоятельной работой учащихся.

 Методами стимулирования и мотивации учебной деятельности: познавательных игр, деловых игр.

 Методами контроля и самоконтроля за эффективностью учебной деятельности: индивидуального опроса, фронтального опроса, выборочного контроля, письменных работ.

Степень активности и самостоятельности учащихся нарастает с применением объяснительно-иллюстративного, частично поискового (эвристического), проблемного изложения, исследовательского **методов обучения**.

Используются следующие **средства обучения**: учебно-наглядные пособия (таблицы, плакаты, карты и др.), организационно-педагогические средства (карточки, билеты, раздаточный материал), ИКТ.

В структурном отношении курс состоит из введения и **5 разделов**: I - «Россия на карте мира», II - «Природа России», III- «Население России», IV - «Хозяйство России», V – «География крупных регионов России».

Четыре раздела изучаются в 8 классе и 2 раздела (продолжение IV - «Хозяйство России» и полностью V – «География крупных регионов России») в 9 классе.

### Учебно-тематический план 8 класса:

№ раздела	Наименование разделов	Всего часов	Практические работы	
			всего	итоговые
	Введение.	1	-	
<b>1.</b>	Россия на карте мира.	10	2	1
<b>2.</b>	Природа России.	31	9	5
<b>3.</b>	Население России.	7	4	
<b>4.</b>	Хозяйство России. (изучения географии своего региона, предусмотренного Стандартом.)	19 (10+9)	3	1
	<b>ИТОГО</b>	<b>68</b>	<b>18</b>	<b>6</b>

В рабочую программу внесены следующие изменения:

Разделы 1-4 уменьшены за счет выделения времени на изучения географии своего региона, предусмотренного Стандартом.

### Учебно-тематический план 9 класса:

№ раздела	Наименование разделов	Всего часов	Практические работы
5.	Хозяйство России. (продолжение)	17	6
6.	География крупных регионов России. (изучения географии своего региона, предусмотренного Стандартом.)	51 (43+8)	16
<b>ИТОГО</b>		<b>68</b>	<b>22</b>

\* Нумерация практических работ дана в соответствии с последовательностью уроков, на которых они проводятся. Все практические работы являются этапом комбинированных уроков и могут оцениваться по усмотрению учителя - как выборочно, так и фронтально. Это связано со спецификой предмета.

Практические работы в курсе изучения «Географии России» способствуют дальнейшему развитию и совершенствованию более сложных умений – постановки и формулировки проблем, самостоятельного выбора наиболее эффективных способов решения поставленной задачи, структурирования знаний, представление полученных знаний в разных формах и видах и т.д. На выполнение практических работ отводится не более 20% учебного времени соответствующей программы. Итоговые (оценочные) работы составляют около 50% работ.

## СОДЕРЖАНИЕ ПРОГРАММЫ

### 8 класс

(68 ч, 2 часа в неделю)

#### ВВЕДЕНИЕ (1ч)

Что изучает география России. Источники географических знаний.

#### Часть I

## **РОССИЯ НА КАРТЕ МИРА (12 ч)**

### **Тема 1: Географическое положение России**

Виды географического положения России: физико-географическое, математико-географическое, экономико-географическое, транспортно-географическое, геополитическое, этнокультурное и эколого-географическое положения. Уровни (масштабы) географического положения. Сравнение географического положения России и положения других государств.

### **Тема 2: Границы и административно-территориальное устройство России**

Государственная территория России. Формирование и освоение государственной территории России. Основные направления русской колонизации. Огромные российские пространства: плюсы и минусы. Экономически эффективная территория Государственные границы России, их типы и виды. Сухопутные и морские границы. Россия на карте часовых поясов. Местное, поясное, декретное, летнее время, их роль в хозяйстве и жизни людей.

Этапы и методы географического изучения территории России.

Административно-территориальное устройство России. Субъекты Федерации. Федеральные округа.

Практические работы. 1. Характеристика географического положения России. Сравнение ГП России с ГП других стран. 2. Определение поясного времени для различных пунктов России.

## **Часть II ПРИРОДА (34 ч)**

### **Тема 1: Геологическое строение, рельеф и полезные ископаемые**

Геологическая история и геологическое строение территории России. Устойчивые и подвижные участки земной коры. Основные этапы геологической истории формирования земной коры на территории страны. Основные тектонические структуры.

Рельеф России: основные формы, их связь со строением литосферы. Горы и равнины. Влияние внутренних и внешних процессов на формирование рельефа, Движение земной коры. Области современного горообразования, землетрясений и вулканизма. Современные рельефообразующие процессы и опасные природные явления. Древнее и современное оледенения, Стихийные природные явления в литосфере. Влияние литосферы и рельефа на другие компоненты природ Человек и литосфера. Закономерности размещения месторождений полезных ископаемых. Минеральные ресурсы страны и проблемы их рационального: использования. Изменение рельефа человеком. Влияние литосферы на жизнь и хозяйственную деятельность человека.

Проявление закономерностей формирования рельефа и его современного развития на примере своего региона и своей местности. Рельеф и полезные ископаемые Московской области.

**Практическая работа.** Объяснение зависимости расположения крупных форм рельефа и месторождений полезных ископаемых от строения земной коры на примере отдельных территорий.

### **Тема 2: Климат и климатические ресурсы**

Факторы, определяющие климат России: влияние географической широты, подстилающей поверхности, циркуляции воздушных масс. Циклоны и антициклоны. Закономерности распределения тепла и влаги на территории страны (средние температуры января и июля, осадки, испарение, испаряемость, коэффициент увлажнения). Сезонность климата.

Типы климатов России. Комфортность (дискомфортность) климатических условий. Изменение климата под влиянием естественных факторов.

Климат и человек. Влияние климата на быт человека, его жилище, одежду, способы передвижения, здоровье. Опасные и неблагоприятные климатические явления. Методы изучения и прогнозирования климатических явлений.

Климат своего региона.

**Практические работы.** 1. Определение по картам закономерностей распределения солнечной радиации, радиационного баланса. Выявление особенностей распределения средних температур января и июля, годового количества осадков по территории страны. 2. Определение коэффициента увлажнения для различных пунктов. 3. Оценка основных климатических показателей одного из регионов страны для характеристики условий жизни и хозяйственной деятельности населения.

### **Тема 3: Внутренние воды и водные ресурсы**

Особая роль воды в природе и хозяйстве. Виды вод суши на территории страны. Главные речные системы, водоразделы, бассейны. Распределение рек по бассейнам океанов. Питание, режим, расход, годовой сток рек, ледовый режим. Опасные явления, связанные с водами (паводки, наводнения, лавины, сели), их предупреждение. Роль рек в освоении территории и развитии экономики России.

Важнейшие озера, их происхождение. Болота. Подземные воды. Ледники. Многолетняя мерзлота.

Водные ресурсы и человек. Неравномерность распределения водных ресурсов. Рост их потребления и загрязнения. Пути сохранения качества водных ресурсов.

Внутренние воды и водные ресурсы своего региона и своей местности.

**Практические работы.** 1. Составление характеристики одной из рек с использованием тематических карт и климатограмм. Определение возможностей ее хозяйственного использования. 2. Объяснение закономерностей размещения разных видов вод суши и связанных с ними опасных природных явлений на территории страны в зависимости рельефа и климата.

### **Тема 4: Почва и почвенные ресурсы**

Почва — особый компонент природы. В. В. Докучаев — основоположник почвоведения.

Почва — национальное богатство. Факторы образования почв, их основные типы, свойства, различия в плодородии. Разнообразие и закономерности распространения почв.

Человек и почва. Почвенные ресурсы России. Изменение почв в процессе их хозяйственного использования. Мелиорация земель и охрана почв: борьба эрозией и загрязнением.

Особенности почв своего региона и своей местности.

**Практическая работа.** Выявление условий почвообразования основных земельных типов почв (количество тепла, влаги, рельеф, характер растительности) и оценка их плодородия. Знакомство с образцами почв своей местности.

### **Тема 5: Растительный и животный мир. Биологические ресурсы**

Растительный и животный мир России: видовое разнообразие, факторы, определяющие его облик. Особенности растительности и животного мира природных зон России.

Биологические ресурсы, их рациональное использование. Меры по охране растительного и животного мира. Растительный и животный мир своего региона и своей местности.

**Практическая работа.** Составление прогноза изменений растительного и животного мира при заданных условиях изменения других компонентов природного комплекса.

### **Тема 6: Природное районирование**

Формирование природных комплексов (ПТК) — результат длительного развития географической оболочки Земли. Локальный, региональный и глобальный уровни ПТК.

Физико-географическое районирование России. Моря как крупные природные комплексы. Естественное состояние ПТК и изменение его в результате деятельности человека. Природные и антропогенные ПТК.

Природно-хозяйственные зоны России. Природная зона как природный комплекс: взаимосвязь и взаимообусловленность ее компонентов. Роль В. В. Докучаева и Л. С. Берга в создании учения о природных зонах. Что такое природно-хозяйственные зоны?

Характеристика арктических пустынь, тундр и лесотундр, лесов, лесостепей и степей, полупустынь и пустынь. Высотная поясность. Природные ресурсы зон, их использование, экологические проблемы. Заповедники. Особо охраняемые природные территории. Памятники всемирного природного наследия.

Природная зона своей местности. Ее экологические проблемы.

Практическая работа. Выявление по картам зависимостей между компонентами природы на примере одной из ПЗ

## **Часть III**

### **НАСЕЛЕНИЕ РОССИИ (8 ч)**

#### **Тема 1: Численность населения**

Численность населения России в сравнении с другими государствами. Ее резкое сокращение на рубеже XX и XXI вв. Причины демографического кризиса. Особенности воспроизводства российского населения. Региональные различия естественного прироста. Роль внешних миграций в динамике населения страны. Прогнозы изменения численности населения России.

Своеобразие половозрастной пирамиды в России и определяющие его факторы. Сокращение средней продолжительности жизни россиян.

#### **Тема 2: Национальный состав**

Россия — многонациональное государство. Многонациональность как специфический фактор формирования и развития России. Межнациональные проблемы. Языковой состав населения. Языковые семьи и группы. Многоконфессиональность. География религий.

#### **Тема 3: Городское и сельское население страны**

Особенности урбанизации в России. Концентрация населения в крупнейших городах и обострение в них социально-экономических и экологических проблем. Городские агломерации. Малые города и проблемы их возрождения. Сельская местность. Географические особенности расселения сельского населения. Современные социальные проблемы села.

Географические особенности размещения населения: их обусловленность природными, историческими и социально-экономическими факторами. Зоны расселения.

#### **Тема 4: Миграции населения**

Внешние и внутренние миграции: причины, порождающие их. Основные направления миграционных потоков на разных этапах развития страны.

#### **Тема 5: Трудовые ресурсы**

Люди и труд. Экономически активное население и трудовые ресурсы, их роль в развитии и размещении хозяйства. Неравномерность распределения трудоспособного населения по территории страны. Занятость, изменения структуры занятости населения. Проблемы безработицы.

Географические различия в уровне жизни населения России, факторы, их определяющие. Повышение качества населения страны и качества его жизни — важнейшая социально-экономическая проблема.



**Практические работы.** 1. Изучение этнического состава населения, выявление закономерностей распространения религий среди народов РФ. 2. Определение различий в расселении населения по территории. 3. Определение плотности населения, доли городского и сельского населения в своей области. Сопоставление со средними показателями по стране. 4. Изучение миграций населения России, выявление основных направлений и причин миграций.

## **Часть IV**

### **ХОЗЯЙСТВО РОССИИ (12 ч)**

Что такое хозяйство страны? Уровень развития хозяйства. Предприятие — первичная основа хозяйства. Деление хозяйства на отрасли, межотраслевые комплексы и сектора. Отраслевая, функциональная и территориальная структуры хозяйства.

#### **Тема 1: Первичный сектор экономики — отрасли, эксплуатирующие природу**

Состав первичного сектора, особенности входящих в него отраслей. Понятие природных ресурсов, их классификации. Природно-ресурсный потенциал России, его оценка, проблемы и перспективы использования. Основные ресурсные базы.

Сельское хозяйство. Отличия сельского хозяйства от других хозяйственных отраслей. Земля — главное богатство России. Сельскохозяйственные угодья, их структура. Роль мелиорации в развитии сельского хозяйства страны. Понятие об агропромышленном комплексе (АПК). Основные проблемы развития российского АПК.

Земледелие. Ведущая роль зернового хозяйства. География выращивания важнейших зерновых и технических культур, картофеля. Садоводство и виноградарство.

Животноводство. Ведущая роль скотоводства. География основных отраслей животноводства.

Лесное хозяйство. Роль леса в жизни людей. Российские леса — важная часть ее национального богатства. Роль леса в российской экономике. География лесов эксплуатационного назначения.

Охота. Заготовка пушнины — традиционная отрасль российской экономики. География пушного промысла. Выращивание пушного зверя.

Рыбное хозяйство. Доминирующая роль морского промысла. Специфика основных рыбопромысловых бассейнов. Ведущая роль Дальневосточного бассейна. География переработки рыбы. Недостаточное развитие прудового и озерного рыбоводства.

**Практические работы.** 1. Определение тенденций изменения числа занятых в различных сферах народного хозяйства. 2. Составление типовой схемы АПК. 3. Определение по картам основных районов выращивания с/х культур, гл. районов животноводства.

## **Требования к уровню подготовки учащихся**

### **1. Называть и (или) показывать:**

- предмет изучения географии России;
- основные средства и методы получения географической информации;
- субъекты Российской Федерации;
- пограничные государств;
- особенности географического положения, размеры территории, протяженность морских и сухопутных границ России;
- границы часовых поясов;
- основные геологические эры, структуры земной коры, сейсмически опасные территории;

- климатообразующие факторы, особенности погоды в циклонах и антициклонах;
- распределение рек страны по бассейнам океанов;
- основные области современного оледенения и крупные ледники;
- зональные типы почв, их главные свойства, примеры мелиорации земель в разных зонах и регионах;
- основные виды природных ресурсов и примеры их рационального и нерационального использования;
- важнейшие природно-хозяйственные объекты страны, в том числе центры: промышленные, транспортные, научно-информационные, финансовые, торговые, рекреационные, культурно-исторические, районы нового освоения, старопромышленные и депрессивные;
- народы, наиболее распространенные языки, религии;
- примеры рационального и нерационального размещения производства;
- объекты Всемирного культурного и природного наследия России (список ЮНЕСКО);
- районы, подверженные воздействию стихийных природных явлений (засухи, наводнения, сели, землетрясения и т. д.);
- экологически неблагополучные районы России;
- маршруты и территории первооткрывателей и исследователей территории России.

## **2. Определять (измерять):**

- географическое положение объектов;
- разницу в поясном времени территорий;
- погоду по синоптической карте;
- параметры природных и социально-экономических объектов и явлений по различным источникам информации.

## **3. Описывать:**

- географическое положение страны, отдельных регионов и географических объектов, его виды (экономико-географическое, геополитическое и т. д.);
- образы природно-хозяйственных объектов, в том числе одного из районов нового промышленного, сельскохозяйственного, городского, транспортного или рекреационного строительства;
- особенности быта и религии отдельных народов.

## **4. Объяснять:**

- роль географических знаний в решении социально-экономических, экологических проблем
- страны;
- влияние географического положения на особенности природы, хозяйства и жизни населения России;
- образование и размещение форм рельефа, закономерности размещения наиболее крупных месторождений полезных ископаемых;
- образование атмосферных фронтов, циклонов и антициклонов, их влияние на состояние погоды, образование смога;
- влияние климата на жизнь, быт, хозяйственную деятельность человека;
- как составляют прогноз погоды;
- распространение многолетней мерзлоты, ее влияние на состояние природных комплексов и освоение территории человеком;
- почвообразовательные процессы, особенности растительного и животного мира природных зон;

- причины возникновения опасных природных явлений, их распространение на территории страны;
- разнообразие природных комплексов на территории страны;
- различия в естественном приросте населения, темпах его роста и уровня урбанизации отдельных территории, направления миграций, образование и развитие разных форм городского и сельского расселения;
- изменение пропорций между сферами, секторами, межотраслевыми комплексами и отраслями в структуре хозяйства, особенности размещения основных отраслей хозяйства и основную специализацию районов, факторы и условия размещения предприятий;
- особенности природы, населения, хозяйства отдельных регионов, различия в уровнях их социально-экономического развития;
- роль географического фактора в развитии человеческого общества на примере РФ;
- уникальность и общечеловеческую ценность памятников природы и культуры;
- причины изменения природных и хозяйственных комплексов регионов;
- особенности орудий труда, средств передвижения, жилищ, видов хозяйственной деятельности, возникших как результат приспособления человека к окружающей среде в разных географических условиях;
- объяснять причины географических явлений на основе применения понятий: «геологическое летоисчисление»; «циклон», «антициклон», «солнечная радиация», «испарение», «испаряемость»; "мелиорация ": «агломерация»; «мегаполис »; «трудовые ресурсы»; «концентрация»; «специализация»; «кооперирование»; «комбинирование»; «топливно-энергетический баланс»; «интенсивный» и «экстенсивный» пути развития хозяйства.



#### **Оценивать и прогнозировать:**

- природно-ресурсный потенциал страны, региона;
- экологическую ситуацию в стране, регионе
- изменения природных и социально-экономических объектов под воздействием природных и антропогенных факторов;
- изменения в численности населения, изменения соотношения городского и сельского населения, развитие системы городских поселений;
- развитие и проблемы хозяйства районов страны, своего региона и своей местности.